



ROMÂNIA

JUDEȚUL CLUJ
PRIMĂRIA COMUNEI MOCIU



407420- MOCIU nr. 26, tel: 0264/235.212-centrala ; 0264/235.501; fax 0264/235.235
Web site:<http://www.primariamociu.ro>, e-mail: office@primariamociu.ro

PROIECT DE HOTARARE NR. 18

DATA 03.03.2022

*privind aprobare amplasare executare lucrări pe domeniul public al comunei Mociu pentru
”Amplasare rețea fibră optică între CL0063 Mociu - CL 0097 Zorenii de vale ”*

Consiliul local al comunei Mociu întrunit în ședința ordinară la data de 16.03.2022,

- analizând proiectul de hotărâre inițiat de primarul comunei,
 - referatul de aprobare al Primarului cu nr. 1543 din data de 03.03.2022
 - raportul compartimentului de specialitate cu nr.1544 din data de 03.03.2022
 - În baza cererii depuse la sediul Primăriei Mociu de către S.C Orange România S.A cu sediul în Strada, Lascăr Catargiu nr 47-53,CUIRO 9010105 pentru emiterea unei hotărâri a consiliului Local Mociu pentru Amplasare fibră optică între CL0063 Mociu - CL 0097 Zorenii de vale
 - Ținând cont de Certificatul de urbanism cu nr. 2119/23.11.2021 emis de Consiliul Județean Cluj
 - În conformitate cu prevederile: - art.20 din Legea nr.273/2006 privind finanțele publice locale, modificată și completată;
 - art.3 și punctul III din Anexa la Legea nr.213/1998 privind bunurile proprietate publică;
 - art. 1 și art.8 din O.G. nr.43/1997 privind regimul drumurilor, modificată și completată;
 - art.1 și art.28, alin.(1) din O.G. nr.2/2001 privind regimul juridic al contravențiilor, modificată și completată;
- În temeiul art. 129 alin2 lit(c), art 196 alin. 1 lit.(a) din OG 57/2019 privind Codul administrativ

HOTĂRĂȘTE:

Art. 1. Alin. (1) Se aprobă amplasare executare lucrări pe domeniul public al comunei Mociu pentru ”*Amplasare rețea fibră optică între CL0063 Mociu - CL 0097 Zoreni de vale*”

(2) Lucrările se vor executa de către S.C Orange România S.A cu sediul în Strada, Lascăr Catargiu nr 47-53, CUI RO 9010105 pentru emiterea unei hotărâri a consiliului Local Mociu pentru Amplasare fibră optică între CL0470 Bărâi - CL 0063 Mociu conform Certificatului de urbanism cu nr. 2119/23.11.2021 emis de Consiliul Județean Cluj

(3) Bunurile aparținând domeniului public al comunei Mociu afectate de realizarea acestor lucrări se vor aduce la starea inițială de către executantul lucrărilor.

Art.2. Cu ducere la îndeplinire a prevederilor prezentei hotărâri se încredințează primarul comunei Mociu.

Art.3. . Nerespectarea prevederilor “Procedurii de executare a lucrărilor de reparații pe domeniul public si privat al comunei Mociu”, constituie contravenție și se sancționează cu amendă de la 500 la 1000 de lei.

Art. 4. Prezenta hotărâre se va comunica Primarului comunei Mociu,petentului și Instituției Prefectului Județul Cluj

Art. 5. Hotărârea poate fi contestata în condițiile prevăzute de Legea 554/2004, privind contenciosul administrativ, în termen de 30 de zile de la comunicare.

Primar,
Focșa Vasile



Contrasemnează,
Secretarul general al comunei
Popuț Sorin Cozmin



ROMÂNIA



JUDEȚUL CLUJ
PRIMĂRIA COMUNEI MOCIU



407420- MOCIU nr. 26, tel: 0264/235.212-centrala ; 0264/235.501; fax 0264/235.235
Web site:<http://www.primariamociu.ro>, e-mail: office@primariamociu.ro

NR. 1543/03.03.2022

REFERAT DE APROBARE
la proiectul de hotărâre nr. 18 din 03.03.2022

*privind aprobare amplasare executare lucrări pe domeniul public al comunei Mociu pentru
"Amplasare rețea fibră optică între CL0063 Mociu - CL 0097 Zoreni de vale"*

Doamna și domnilor consilieri,

Proiectul are la bază următoarele:

- Prevederile art. 25, art.48, art.50, alin.2, art. 56 din Legea 350/2001 privind amenajarea teritoriului și urbanismului, art. 19 din Normele de aplicare a Legii nr. 350/2001 privind amenajarea teritoriului și urbanismului și de elaborare și actualizare a documentațiilor de urbanism aprobate prin Ordinul 233/2016 pentru aprobarea Normelor metodologice de aplicare a Legii 350/2001 privind amenajarea teritoriului și urbanismului și de elaborare și actualizare a documentațiilor de urbanism
- Prin art. 3 al. 4 din legea nr. 213/1998 privind proprietatea publică și regimul juridic al acesteia, cu modificările și completările ulterioare, se enumeră bunurile care fac parte din domeniul public al UAT .

Astfel, "Domeniul public al comunelor, al orașelor și al municipiilor este alcătuit din:

- bunurile prevăzute la pct. III din anexă și din alte bunuri de uz sau de interes public local, declarate ca atare prin hotărâre a consiliului local, dacă nu sunt declarate prin lege bunuri de uz sau de interes public național ori județean, astfel domeniul public local al comunelor, orașelor și municipiilor este alcătuit din următoarele bunuri:
- drumurile comunale, vicinale și străzile;
- piețele publice, comerciale, târgurile, oboarele și parcurile publice, precum și zonele de agrement;
- lacurile și plajele care nu sunt declarate de interes public național sau județean;

- rețelele de alimentare cu apă, canalizare, termoficare, stațiile de tratare și epurare a
- apelor uzate, cu instalațiile, construcțiile și terenurile aferente;
- bogățiile de orice natură ale subsolului, în stare de zăcământ, dacă nu au fost declarate de interes public național;
- terenurile cu destinație forestieră, dacă nu fac parte din domeniul privat al statului și dacă nu sunt proprietatea persoanelor fizice ori a persoanelor juridice de drept privat;
- cimitirele orășenești și comunale;
- digurile de apărare împotriva inundațiilor care nu sunt declarate de interes public național sau județean.
- În temeiul art. 129 alin 1 lit (c), art 196 alin. 1 lit.(a) din OG 57/2019;

În temeiul prevederilor art. 139 alin. (1) coroborat cu art. 196 alin. (1), lit. a) din Ordonanța de urgenta a Guvernului nr. 57/2019 privind Codul administrativ;

Față de considerentele expuse mai sus, solicităm aprobarea proiectului în forma prezentată.

INIȚIATOR PROIECT,
Focșa Vasile





ROMÂNIA

JUDEȚUL CLUJ
PRIMĂRIA COMUNEI MOCIU



407420- MOCIU nr. 26, tel: 0264/235.212-centrala ; 0264/235.501; fax 0264/235.235
Web site:<http://www.primariamociu.ro>, e-mail: office@primariamociu.ro

Nr. 1544/03.03.2022

**RAPORTUL COMPARTIMENTULUI DE RESORT
la proiectul de hotărâre nr. 17 din 03.03.2022**

*privind aprobare amplasare executare lucrări pe domeniul public al comunei Mociu pentru
"Amplasare rețea fibră optică între CL0063 Mociu - CL 0097 Zorenii de vale"*

Examinând proiectul hotărâre nr. 18 din 03.03.2022, inițiat de Primarul comunei Mociu, am constatat următoarele:

1. Proiectul de hotărâre îndeplinește cerințele de realitate, necesitate și oportunitate.

Consiliul Local Mociu este îndreptățit în temeiul drepturilor conferite de art. 196 alin. (1) lit a) din OUG 57/2019 din Codul administrative, sa aprobe si să adopte o hotărâre.

Față de constatările de mai sus propun luarea în dezbatere a proiectului în ședință ordinară din 16.03.2022.

- Având în vedere prevederile art. 3 al. 4 din legea nr. 213/1998 privind proprietatea publică și regimul juridic al acesteia, cu modificările și completările ulterioare, care stipulează și prevederile art. 554, 621, 755 și următoarele din Codul Civil, republicat, cu modificările și completările ulterioare;

- Este de competența Consiliului Local Mociu să aprobe proiectul de hotărâre mai sus menționat, conform prevederilor art. 129 al. 2 lit. b, al. 4 lit. e, al. 7 lit. k,m,n din Ordonanța de urgență nr.57/20019 privind Codul administrativ, cu modificările si completările ulterioare, care stipulează „Consiliul local exercită următoarele categorii de atribuții, și anume atribuții privind dezvoltarea economico-socială și de mediu a comunei, orașului sau municipiului”. Raportat la competențele atribuite consiliului local prin , art. 129 al. 2 lit. b, al. 4 lit. e, al. 7 lit. k,m,n din Ordonanța de urgență nr.57/20019 privind Codul administrativ cu modificările si completările ulterioare;

Consilier Agricol ,
PAȘCA ILISIE



Catre Primaria si Consiliul Local Mociu, jud. Cluj

Subscrisa **S.C. Orange Romania S.A**, cu sediu in Bucuresti, strada Lascar Catargiu nr. 47-53, CUI RO 9010105, prin prezenta **rugam sa emiteti Hotarare de Consiliu Local pt obiectivul: "Amplasare retea fibra optica intre CL0063 Mociu si CL0097 Zorenei de Vale", conform CU nr. 2119/23.11.2021.**

Atasat prezentei cereri gasiti CU, memoriu tehnic si planuri de situatie cu obiectivul.

Orange România SA
Europe House
Bd. Lascar Catargiu nr. 47-53
Sector 1, Bucuresti, România
Tel +40 (21) 203 30 00
Fax +40 (21) 203 35 99
www.orange.ro

Va multumim anticipat.

Cu stima,

Adina Velea

Tel: 0751066690

SC Orange Romania SA



- utilizări interzise: orice construcție definitivă sau provizorie care ar putea afecta suprafața carosabilă sau zona de protecție a drumurilor

b) teritoriu extravilan

2.3. Se vor respecta reglementările fiscale specifice localității sau zonei, stabilite prin acte administrative de către Consiliul Local al Comunei Mociu.

2.4. Alte prevederi rezultate din hotărârile consiliului local sau județean cu privire la zona în care se află imobilul - nu sunt.

3. REGIMUL TEHNIC:

Se propune amplasarea unei rețele de fibră optică.

3.1. Restricții impuse: Documentația pentru obținerea autorizației de construire se va prezenta conform cadrului conținut din Legea nr. 50/1991 privind autorizarea executării lucrărilor de construcții, republicată cu modificările și completările ulterioare.

3.2. Obligații/constrângeri de natură urbanistică ce vor fi avute în vedere la proiectarea investiției:

(i) regimul de aliniere a terenului și construcțiilor față de drumurile publice adiacente: nu este cazul

(ii) retragerile și distanțele obligatorii la amplasarea construcțiilor față de proprietățile vecine: nu este cazul

(iii) elemente privind volumetria și/sau aspectul general al clădirilor în raport cu imobilele învecinate, precum și alte prevederi extrase din documentații de urbanism, din regulamentul local de urbanism - nu este cazul

(iv) înălțimea maximă admisă pentru construcțiile noi (totală, la cornișă, la coamă, după caz) și caracteristicile volumetrice ale acestora, exprimate atât în număr de niveluri, cât și în dimensiuni reale (metri): nu este cazul.

(v) procentul maxim de ocupare a terenului (POT) și coeficientul maxim de utilizare a terenului (CUT), raportate la suprafața de teren corespunzătoare zonei din parcelă care face obiectul solicitării: nu este cazul.

(vi) dimensiunile și suprafețele minime și/sau maxime ale parcelelor (în cazul proiectelor de parcelare): nu este cazul

3.3. echiparea cu utilități existente și referințe cu privire la noi capacități prevăzute prin studiile și documentațiile anterior aprobate (apă, canalizare, gaze, energie electrică, energie termică, telecomunicații, transport urban etc.): rețelele edilitare existente în zonă sunt energie electrică, telefonie și rețea de apă și canalizare.

3.4. circulația pietonilor și a autovehiculelor, accesul auto și parcajele necesare în zonă, potrivit studiilor și proiectelor anterior aprobate: pe perioada realizării lucrărilor se va asigura circulația nestânjenită pe drumurile publice.

4. REGIMUL DE ACTUALIZARE A DOCUMENTAȚIEI DE URBANISM:

Prezentul certificat de urbanism **POATE FI** utilizat în scopul declarat pentru:
AMPLASARE REȚEA FIBRĂ OPTICĂ ÎNTRE CL0063 MOCIU ȘI CL0097 ZORENII DE VALE

**CERTIFICATUL DE URBANISM NU ȚINE LOC DE AUTORIZAȚIE DE CONSTRUIRE / DESFIINȚARE ȘI
NU CONFERĂ DREPTUL DE A EXECUTA LUCRĂRI DE CONSTRUCȚII.**

5. OBLIGAȚII ALE TITULARULUI CERTIFICATULUI DE URBANISM:

În scopul elaborării documentației pentru autorizarea executării lucrărilor de construcții - de construire/de desființare - solicitantul se va adresa autorității competente pentru protecția mediului:

AGENȚIA PENTRU PROTECȚIA MEDIULUI CLUJ cu sediul în Cluj-Napoca, Calea Dorobanților nr.99, Cod 400609, Web site: <http://apmcj.anpm.ro>, E-mail: office@apmcj.anpm.ro, telefon 0264 - 419.592.

În aplicarea Directivei Consiliului 85/337/CEE (Directiva EIA) privind evaluarea efectelor anumitor proiecte publice și private asupra mediului, modificată prin Directiva Consiliului 97/11/CE și prin Directiva Consiliului și Parlamentului European 2003/35/CE privind participarea publicului la elaborarea anumitor planuri și programe în legătură cu mediul și modificarea, cu privire la participarea publicului și accesul la justiție, a Directivei 85/337/CEE și a Directivei 96/61/CE, prin certificatul de urbanism se comunică solicitantului obligația de a contacta autoritatea teritorială de mediu pentru ca aceasta să analizeze și să decidă, după caz, încadrarea/ neîncadrarea proiectului investiției publice/private în lista proiectelor supuse evaluării impactului asupra mediului.

În aplicarea prevederilor Directivei Consiliului 85/337/CEE, procedura de emitere a acordului de mediu se desfășoară după emiterea certificatului de urbanism, anterior depunerii documentației pentru autorizarea executării lucrărilor de construcții la autoritatea administrației publice competente.

În vederea satisfacerii cerințelor cu privire la procedura de emitere a acordului de mediu, autoritatea competentă pentru protecția mediului stabilește mecanismul asigurării consultării publice, centralizării opțiunilor publicului și formulării unui punct de vedere oficial cu privire la realizarea investiției în acord cu rezultatele consultării publice.

În aceste condiții:

După primirea prezentului certificat de urbanism, titularul are obligația de a se prezenta la autoritatea competentă pentru protecția mediului în vederea evaluării inițiale a investiției și stabilirii demarării procedurii de evaluare a impactului asupra mediului și/sau a procedurii de evaluare adecvată. În urma evaluării inițiale a notificării privind intenția de realizare a proiectului se va emite punctul de vedere al autorității competente pentru protecția mediului.

În situația în care autoritatea competentă pentru protecția mediului stabilește efectuarea evaluării impactului asupra mediului și/sau a evaluării adecvate, solicitantul are obligația de a notifica acest fapt autorității administrației publice competente cu privire la menținerea cererii pentru autorizarea executării lucrărilor de construcții.

În situația în care, după emiterea certificatului de urbanism ori pe parcursul derulării procedurii de evaluare a impactului asupra mediului, solicitantul renunță la intenția de realizare a investiției, acesta are obligația de a notifica acest fapt autorității administrației publice competente.

6. CEREREA DE EMITERE A AUTORIZAȚIEI DE CONSTRUIRE / DESFIINȚARE va fi însoțită de următoarele documente:

a) *certificatul de urbanism (copie)*

b) *dovada titlului asupra imobilului, teren, sau, după caz, extrasul de plan cadastral actualizat la zi și extrasul de carte funciară de informare actualizat la zi, în cazul în care legea nu dispune altfel (copie legalizată)*

c) *documentația tehnică - D.T., după caz (2 exemplare originale)*

D.T.A.C. D.T.O.E. D.T.A.D.

d) *avizele și acordurile de amplasament stabilite prin certificatul de urbanism:*







d.1) *avize și acorduri privind utilitățile urbane și infrastructura (copie):*

- | | |
|---------------------------------------------------------------------|--------------------------------------------------|
| <input checked="" type="checkbox"/> alimentare cu apă | <input type="checkbox"/> gaze naturale |
| <input checked="" type="checkbox"/> canalizare | <input checked="" type="checkbox"/> telefonizare |
| <input checked="" type="checkbox"/> alimentare cu energie electrică | <input checked="" type="checkbox"/> salubritate |
| <input type="checkbox"/> alimentare cu energie termică | <input type="checkbox"/> transport urban |

Alte avize/acorduri:

d.2) *avize și acorduri privind:*

- securitatea la incendiu cu încadrare în prevederile H.G.R. nr. 571/2016

 ACT Antrepriza de Construcții și Telecomunicații	 ANRE	 SR AC Certificat Nr. 2792 ISO 9001	 Net CERTIFIED MANAGEMENT SYSTEM	 SR AC Certificat Nr. 2979 OHSAS 18001	 SR AC Certificat Nr. 4977 ISO 14001
Str. Inclinata Nr. 129, sector 5, Bucuresti, RC:J40/8659/1999; e-mail: office@akt.ro ; Cod fiscal: RO 12199277, Tel/fax: 031.4380845; Banca: ALPHA BANK; Cont: RO17BUCU023665262511RO01					

Amplasare Retea de Telecomunicatii cu fibra optica Orange intre CL0470 Barai-CL0063 Mociu

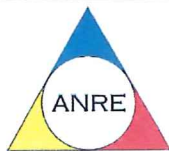
Proiectant general: A.C.T. Antrepriza de Constructii si Telecomunicatii SRL

BENEFICIAR: ORANGE ROMANIA SA



INVESTITOR: ORANGE ROMANIA SA





Str. Inclinata Nr. 129, sector 5, Bucuresti, RC:J40/8659/1999; e-mail: office@akt.ro;
Cod fiscal: RO 12199277, Tel/fax: 031.4380845;
Banca: ALPHA BANK; Cont: RO17BUCU023665262511RO01

MEMORIU TEHNIC

1. Date generale

- 1.1. **Denumirea obiectivului de investitie:** Amplasare Retea de Telecomunicatii cu fibra optica Orange intre CL0470 Barai-CL0063 Mociu
- 1.2. **Amplasament:** Reteaua de Telecomunicatii se va amplasa de-a lungul drumurilor de exploatare, comunale, drumul judetean DJ161G si drumul national DN16 care strabate localitatile: Barai, Vaida Camaras, Ghirisul Roman si Mociu, judetul Cluj.
- 1.3. **Beneficiarul investitiei:** S.C. Orange Romania S.A. B-dul Lascar Catargiu nr. 47-53, sector 1, Bucuresti
- 1.4. **Proiectant:** S.C. A.C.T. Antrepriza de Constructii si Telecomunicatii SRL, Str. Inclinata Nr.129, Sector 5, Bucuresti
- 1.5. **Oportunitatea investitiei:**

Scopul prezentului proiect este de a interconecta statiile de telefonie mobila Orange existente pe raza localitatilor Barai, Vaida Camaras, Ghirisul Roman si Mociu, judetul Cluj, cu o Retea de Telecomunicatii cu fibra optica in vederea cresterii capacitatii si vitezei de transmitere a informatiilor, pentru oferirea unor servicii de telefonie la standardele europene.

2. Descrierea lucrarilor

2.1. Amplasament:

-Conform **CR 1-1-4/2012**: Cod de proiectare. Evaluarea actiunii vantului asupra constructiilor, amplasamentul se incadreaza in zona cu presiune dinamica a vantului $q_b=0.4kPa$.


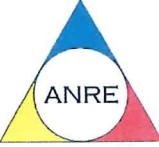



-Conform codului de proiectare **CR 1-1-3/2012**: Cod de proiectare. Evaluarea actiunii zapezii asupra constructiilor, valoarea caracteristica a incarcarii din zapada pe sol $S_k=1.5kN/m^2$.

-Conform normativului **P100-1/2013**, din punct de vedere seismic constructia se incadreaza in zona cu valoarea de varf a acceleratiei terenului $ag=0.10g$, iar perioada de colt $T_c=0.7s$.

-Altitudine medie 477m.

Clima (conform NTE 003/004/000):

- Zona climatica: zona A
- temperatura medie anuala este de 12 grade C
- depunerea de chiciura ~16 mm

				
<p>Str. Inclinata Nr. 129, sector 5, Bucuresti, RC:J40/8659/1999; e-mail: office@akt.ro; Cod fiscal: RO 12199277, Tel/fax: 031.4380845; Banca: ALPHA BANK; Cont: RO17BUCU023665262511RO01</p>				

2.2. Categoria și clasa de importanță

Clasa de importanță a construcției este III (construcții de importanță normală), conform normativului P100-1/2013 „Cod de proiectare seismică. Prevederi de proiectare pentru clădiri”, iar categoria de importanță este D.

Proiectul în faza DDE va fi supus verificării pentru exigențele „A1” și „A2”.

2.3. Situația juridică a terenului

Lucrarea se realizează pe teren aparținând domeniului public care străbate localitățile: Barai, Vaida-Camaras, Ghirisu Roman, Turmas și Mociu, județul Cluj. Rețeaua de Telecomunicații cu fibra optică se va instala aerian și subteran.

2.4. Caracteristicile cablului de fibra optică

2.4.1. Caracteristicile fizice

ADSS-cod: ADSS Prysmian FAL4/KS

nr. tuburilor - 4

nr. fibrelor/tub - 12

tipul fibrei - Single Mode Optical Fibres

diametrul exterior - 10.5 mm

greutatea nominală - 90 kg/km

lungimea standard – 4 km

forța de rupere – 1500 N/100mm


forța maximă la instalare – 1.5xWx9.81 N

forța de impact – 5 Nm

raza de încovoiere: dinamic (20 x diametrul cablului), static (15 x diametrul cablului)

temperatura de operare – de la -30°C până la +60°C

temperatura de instalare - de la -10°C până la +50°C





Str. Inclinata Nr. 129, sector 5, Bucuresti, RC:J40/8659/1999; e-mail: office@akt.ro;
Cod fiscal: RO 12199277, Tel/fax: 031.4380845;
Banca: ALPHA BANK; Cont: RO17BUCU023665262511RO01

2.4.2. Caracteristicile optice

ADSS-cod: ADSS Prysmian FAL4/KS

Performanta transmisiei

1310 nm

- atenuarea maxima - 0.38 dB/km

-dispersia < 3.5 ps/nmxKm

1550 nm

- atenuarea maxima - 0.25 dB/km

-dispersia < 18 ps/nmxKm

2.5. Descrierea lucrarilor:


- In site CL0470 se pleaca din ODF nou instalat in rack-ul din shelter si se coboara FOS intr-o camereta noua ce se va instala in curtea site-ului, ~20m
- Se continua in FOS pe marginea din stanga a drumului de exploatare, pana la intarea in localitatea Vaida Camaras, (necesare 2 camerete intermediare pentru scurtarea distantei) ~2300m
- Se subtraverseaza drumul de pe partea stanga, pe partea dreapta ~20m.
- Se continua in FOS pe partea dreapta a drumului, pana la intersectia cu drumul DJ161G, ~810m (necesare 3 camerete pentru schimbare de directie si 2 camerete pentru subtraversare canal).
- Se continua in FOS pe partea dreapta a drumului DJ161G pana in dreptul fermei ~1500m (necesare 3 camerete, doua pentru subtraversare canal si una pentru schimbare de directie).
- Se subtraverseaza canalul din dreptul fermei si in continuare folosind aceleasi camerete se subtraverseaza drumul DJ161G de pe partea dreapta pe partea stanga. Se vor utiliza in total trei camerete.
- Se continua in FOS pe partea stanga a drumului DJ161G, pana la intersectia cu drumul DN16 unde se va monta o camereta noua pentru schimbare de directie (necesar o camereta intermediara pentru scurtarea distantei) ~1750m.
- Se continua in FOS pe partea stanga a drumului DN16, ~610m, si se monteaza o camereta noua.
- Se trece din FOS in FOA pe stalp Electrica si se continua in FOA, pe partea stanga a drumului DN16, pana la intersectia cu drumul DJ1161H, ~1000m.
- Se continua FOA pe stalpi Telekom pe partea stanga a drumului DN16 ce strabate localitatea Ghirisu Roman, pana la ultimul stalp Telekom SN0403039, aflat in vecinatatea site-ului CL0063 ~4500m.
- Se trece din FOA in FOS pana in incinta site-ului CL0063 unde se monteaza o camereta noua ~50m.
- Se continua FOS pana in shelter unde se va conecta in ODF existent.

Lungimea totala de fibra optica intre CL0470 Barai-CL0063 Mociu este de 12.50 km.

- 7000m Tubulatura subterana HDPE proiectata

- 1000m Retea de Telecomunicatii cu FO pe stalpi Electrica

- 4500m Retea de Telecomunicatii cu FO pe stalpi Telekom



Suprafata totala de teren afectata de lucrari va fi de 1400mp.

In cazul in care fibra optica se intersecteaza in subteran sau aerian cu retele de apa, gaz, termoficare sau telecomunicatii se vor respecta normativele in vigoare.

a) SECURITATEA ȘI SĂNĂTATEA ÎN MUNCĂ

Pe tot timpul executării lucrărilor se vor avea în vedere măsurile SSM și SU care se vor respecta cu strictete. Pe tot timpul executării lucrărilor se vor respecta instructiunile proprii de securitate a muncii elaborate pe baza următoarelor legi :

- Legea securității și sănătății în muncă nr. 319/2006;
- Normele metodologice de aplicare a Legii 319/2006;
- HG 971/2006 privind cerințe minime pentru semnalizarea de securitate și/sau sănătate la locul de muncă;
- HG 1146/2006 privind cerințele minime de securitate și sănătate pentru utilizarea în muncă de către lucrători a echipamentelor de muncă;
- HG 1048/2006 privind cerințe minime de securitate și sănătate pentru utilizarea de către lucrători a echipamentelor individuale de protecție la locul de muncă;
- HG 1051/2006 privind cerințe minime de securitate și sănătate pentru manipulare manuală a maselor care prezintă riscuri pentru lucrători, în special de afecțiuni dorsolombare;
- HG 1091/2006 privind cerințe minime de securitate și sănătate pentru locul de muncă.

Constructorul este obligat la executie să ia toate măsurile de protecția muncii necesare evitării oricărui accident de muncă.

Unitățile de constructii montaj, exploatare, revizie, reparatii precum și beneficiarul vor elabora instructiuni proprii specifice punctului de lucru. Pe tot parcursul executiei constructorul va lua toate măsurile de protecția muncii necesare evitării oricărui accident de muncă, în functie de situatia de pe teren, astfel încât lista anterioară nu este limitativă.

b) EVALUAREA IMPACTULUI ASUPRA MEDIULUI

Reziduurile și deseurile rezultate în timpul executiei site-ului se vor colecta în locuri special amenajate și vor fi evacuate ritmic de întreprinderile executante (civil, electric, etc.) pentru evitarea poluării zonei. În conformitate cu O.M. nr. 860/2005, anexa 1, lucrarea ce se execută face parte dintre lucrările cu impact nesemnificativ asupra mediului, pentru care nu mai este necesară eliberarea acordului de mediu.

Intocmit

Ing. Andrei Pîrghie

